

Gemeinde Rickenbach

Zonenplan Siedlung Zonenplan Landschaft

Mutation Gewässerraum

Masstab 1 : 2'000



Exemplar **Beschluss EGV**

Inventar Nr.

Beschluss der Gemeindeversammlung:
Referendumsfrist:

Namens des Gemeinderates:
Präsident:

Publikation der Planaufgabe im Amtsblatt
Nr. vom
Planaufgabe:

Gemeindeschreiberin:

Vom Regierungsrat des Kantons Basel-Landschaft
genehmigt
mit Beschluss Nr. vom
Publikation des Regierungsratsbeschlusses im
Amtsblatt Nr. vom

Die Landschreiberin

Plan Nr. 059.05.0867
19. Dezember 2022

Erstellt: BSU Geprüft: VME Freigabe: VME
S:\059\05\0867\gws\Rick_ZPS_Mut_GewR.gws



Sutter Ingenieur- und Planungsbüro AG | Telefon +41 (0)61 935 10 20 | info@sutter-ag.ch | www.sutter-ag.ch
Standorte BL ▶ Arboldswil - Laufen - Liestal - Reinach | Standort SO ▶ Nunningen

Das Zonenreglement Siedlung und der Zonenplan Siedlung bilden eine Einheit.

Legende

Rechtsverbindlicher Planinhalt

Gewässerraum

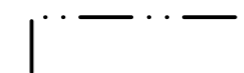


Gewässerraum nach Art. 36a GSchG

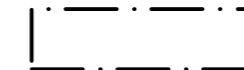


Verzicht auf Gewässerraum

Orientierender Planinhalt



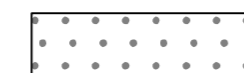
Gemeindegrenze



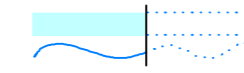
Perimeter Zonenplan Siedlung




Statische Waldgrenze



Wald



Öffentliches Gewässer (offen / eingedolt)



Uferschutzzone



Theoretisch erforderlicher Gewässerraum gemäss Arbeitshilfe Gewässerraum

Bezug der Grundsituation: Juni 2022

